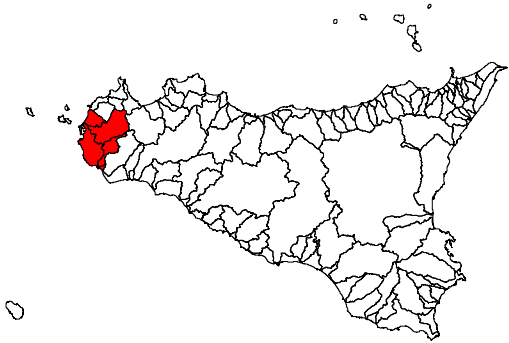


REPUBBLICA ITALIANA  
Regione Siciliana  
Assessorato Regionale del Territorio e dell'Ambiente  
DIPARTIMENTO REGIONALE DELL' AMBIENTE  
Servizio 2 "PIANIFICAZIONE E PROGRAMMAZIONE AMBIENTALE"  
U.O.B.S.2.2 "Pianificazione e programmazione assetto del territorio"  
Aggiornamento del Piano Stralcio di Bacino  
per l'Assetto Idrogeologico (P.A.I.)  
(Art. 67 del D.Lgs. 3 Aprile 2006, n. 152 e ss. mm. ii.)

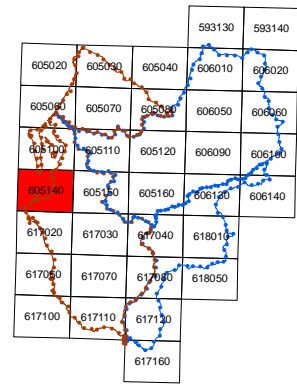
**Conferenza Programmatica del 04-10-2017**  
(Art. 130 della L.R. n. 6 del 03/05/2001)

Bacino idrografico del Fiume Birgi (051) ed Area Territoriale tra il Bacino Idrografico del Fiume Birgi ed il Bacino Idrografico del Fiume Lenzi (050)  
Area Territoriale tra il Bacino Idrografico del Fiume Birgi e il Bacino Idrografico del Fiume Mázaro (052)  
Bacino Idrografico del Fiume Mázaro e Area Territoriale tra il Bacino Idrografico del Fiume Mázaro ed il Bacino Idrografico del Fiume Arena (053)

**GEOMORFOLOGIA**  
**COMUNE INTERESSATO: MARSALA**

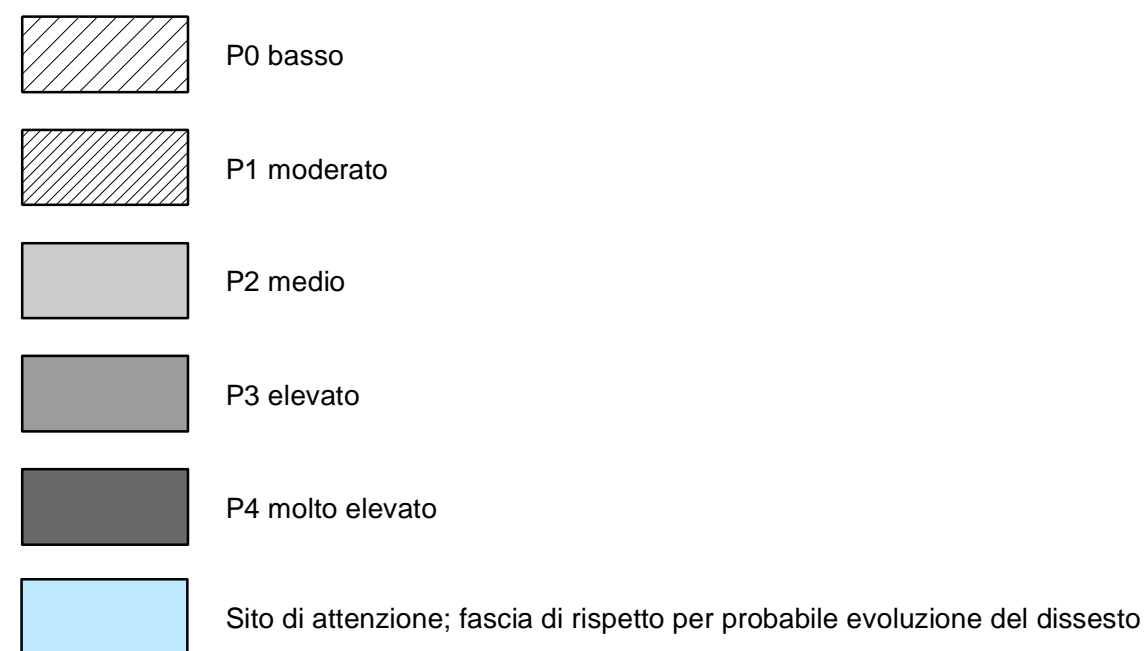


CTR N. 605140 - SCALA 1:10.000  
CARTA DELLA PERICOLOSITA' E RISCHIO  
COMUNE DI Marsala

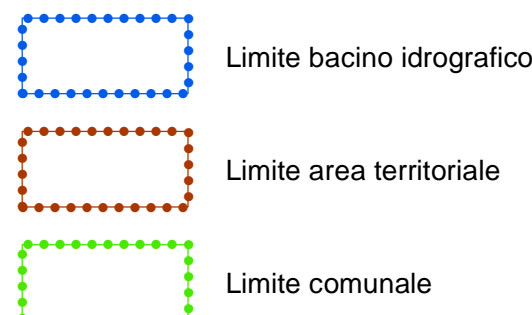
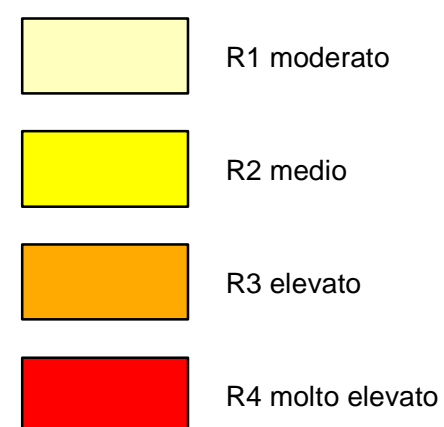


## LEGENDA

### LIVELLI DI PERICOLOSITA'



### LIVELLI DI RISCHIO



C.T.R. (Carta Tecnica Regionale) - Volo ATA 2012/2013

